

ГРАФИЧЕСКОЕ ОПИСАНИЕ
местоположения границ населенных пунктов, территориальных
зон, особо охраняемых природных территорий, зон с особыми
условиями использования территории

Публичный сервитут объекта «Газовая распределительная сеть ГРС «Весна» №02/2 в составе подземного газопровода высокого давления 1-ой категории, подземного газопровода 2-ой категории, подземного газопровода среднего давления, протяженностью 190128 м., расположенный по адресу: Московская область, р-н Люберецкий, г. Люберцы, кадастровый № 50:22:0000000:100380, находящийся в собственности АО «Мособлгаз», в части газопровода протяженностью 7708, 98 м., бух. инв. № 15-002801 (4788), расположенного по адресу: Московская область, г. Люберцы, ул. Смирнова, 1а, в/ч 03424, попадающего в зону строительства объекта: «Жилая застройка с комплексом социальных объектов, расположенная по адресу: Московская обл., г. Котельники, мкр. Белая дача, между ул. Кузьминкой, центральной аллеей, 1-м Покровским проездом и Кузьминским лесопарком. Жилой дом корпус 11», расположенного на з/у кад. №50:22:0050102:8309»

(наименование объекта, местоположение границ которого описано (далее - объект))

Раздел 1





Сведения об объекте		
№ п/п	Характеристики объекта	Описание характеристик
1	2	3
1	Местоположение объекта	Московская область, г Котельники, мкр Белая Дача
2	Площадь объекта ± величина погрешности определения площади (P ± ΔP)	20 м ² ± 2 м ²
3	Иные характеристики объекта	Вид объекта реестра границ: Зона с особыми условиями использования территории Содержание ограничений использования объектов недвижимости в пределах зоны или территории: Публичный сервитут, в целях размещения объекта «Газовая распределительная сеть ГРС «Весна» №02/2 в составе подземного газопровода высокого давления 1-ой категории, подземного газопровода 2-ой категории, подземного газопровода среднего давления, протяженностью 190128 м., расположенный по адресу: Московская область, р-н Люберецкий, г. Люберцы, кадастровый № 50:22:0000000:100380, находящийся в собственности АО «Мособлгаз», в части газопровода протяженностью 7708, 98 м., бух. инв. № 15-002801 (4788), расположенного по адресу: Московская область, г. Люберцы, ул. Смирнова, 1а, в/ч 03424, попадающего в зону строительства объекта: «Жилая застройка с комплексом социальных объектов, расположенная по адресу: Московская обл., г. Котельники, мкр. Белая дача, между ул. Кузьминкой, центральной аллеей, 1-м Покровским проездом и Кузьминским лесопарком. Жилой дом корпус 11», расположенного на з/у кад. №50:22:0050102:8309». Срок установления: 120 месяцев в пользу Акционерного Общества «Мособлгаз» ОГРН 1175024034734, ИНН 5032292612 (Московская область, Одинцовский городской округ, деревня Раздоры, 1-й км. Рублево-Успенского шоссе, дом 1, корпус Б, info@mosoblgaz.ru)

Раздел 4
План границ объекта



Масштаб 1:500

Используемые условные знаки и обозначения:

-  7 - Характерная точка границы ЗОУИТ
-  - Вновь образованная часть границы ЗОУИТ
-  50:23:0040608 - Граница и обозначение кадастрового квартала, в котором расположен объект
-  0040608:13 - Граница и обозначение земельного участка, учтенного в ГКН

Подпись _____ Дата « 20 » марта 20 24 г.



Место для оттиска печати (при наличии) лица, составившего описание местоположения границ объекта